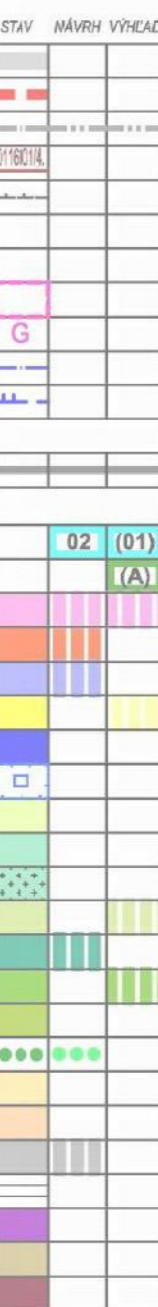


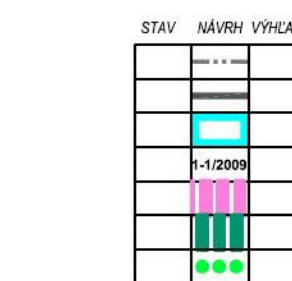
LEGENDA:

- HRANICA RIEŠENÉHO ÚZEMIA
- HRANICA KATASTRÁLNEHO ÚZEMIA
- HRANICA ZASTAVANÉHO ÚZEMIA
- HRANICE A KÓDY BPEJ / SKUPINA KVALITY
- OCHRANNÉ A BEZPEČNOSTNÉ PÁSMA VŠETKÝCH DRUHOV
- PLOCHY S VYKONANÝMI HYDROMELIORAČNÝMI OPATRENAMI (POZRI VÝKRESY Č. 4.1, 6)
- CHVC ŽITNÝ OSTROV - CELÉ ÚZEMIE
- NAVROVANÉ MALOPLŠNÉ CHRÁNENÉ ÚZEMIE - CHA
- GENOFONDOVÁ LOKALITA FAUNY A FLÓRY
- HRANICA CHRÁNENÉHO LOŽISKOVÉHO ÚZEMIA ŠAMORÍN
- OCHRANNÉ PÁSMA LIEČIVÝCH ZDROJOV II. STUPŇA ČIŠTÍTOV
- KORIDORY CESTNÝCH KOMUNIKÁCIÍ (VRÁTANE EXISTUJÚCICH KOMUNIKÁCIÍ S MOŽNOSŤOU ZMENY VO VÝHLADOVOM ŠÍRKOVOM USPORIADANÍ)
- ROZVOJOVÉ PLOCHY URČENÉ NA NOVÚ VÝSTAVBU A ICH OZNAČENIE
- ROZVOJOVÉ PLOCHY BEZ PREDPOKLADU LOKALIZÁCIE VÝSTAVBY A ICH OZNAČENIE
- BÝVANIE V RODINNÝCH DOMOCH
- BÝVANIE V BYTOVÝCH DOMOCH
- OBČIANSKA VYBAVENOSŤ
- PLOCHY ŠPORTU
- VODNÉ PLOCHY
- VODOJEM A JEHO OP
- ZÁHRADY A ROLE PRI RODINNÝCH DOMOCH
- VEREJNÁ ZELEŇ
- CINTORÍN
- TRVALÉ TRÁVNE PORASTY
- ZÁHRADKOVÉ OSADY (EXISTUJÚCE A PROJEKTOVANÉ)
- NELESNÁ DREVINOVÁ VEGETÁCIA
- LESY OSOBITNÉHO URČENIA
- LÍNOVÁ ZELEŇ, ALEJE
- ORNÁ PŮDA 4 NAJLEPŠÍCH BPEJ
- ORNÁ PŮDA OSTATNÝCH BPEJ
- PLOCHY PRIEMYSLU A SKLADOV
- CESTNÉ KOMUNIKÁCIE A POĽNÉ CESTY
- ŽELEZNICA
- HOSPODÁRSKY DVOR SO ŽIVOČÍŠNOU VÝROBOU
- ŠPECIÁLNA VYBAVENOSŤ



LEGENDA:

- HRANICA ZASTAVANÉHO ÚZEMIA
- KORIDORY CESTNÝCH KOMUNIKÁCIÍ
- ROZVOJOVÉ PLOCHY URČENÉ NA NOVÚ VÝSTAVBU
- OZNAČENIE ROZVOJOVÝCH PLOCH
- BÝVANIE V RODINNÝCH DOMOCH
- ZÁHRADKOVÉ OSADY
- LÍNOVÁ ZELEŇ, ALEJE



VEREJNOPROSPEŠNÉ ZARIADENIA A LÍNOVÉ STAVBY:

pozri výkres č. 2.2

OZN.	VÝMERA V HA	NAVROVANÁ HLAVNÁ FUNKCIA V ZMYSLE PLÁNEJ ÚP	NAVROVANÁ HLAVNÁ FUNKCIA V ZMYSLE ZMEN A DOPLNKOV Č. 01/2009	ÚČEL NAVROVANÝCH ZMEN A DOPLNKOV
1	12,686	ORNÁ PŮDA (V ZMYSLE KATASTRA NEHNUTELNOSTI)	ZÁHRADKOVÉ OSADY	NOVÝ ROZVOJOVÝ ZÁMER
2	0,25	ORNÁ PŮDA (V ZMYSLE KATASTRA NEHNUTELNOSTI)	BÝVANIE V RODINNÝCH DOMOCH	NOVÝ ROZVOJOVÝ ZÁMER

ČISTOPIS

OBEC HVIEZDOSLAVOV

POTVRDZUJE PLATNOSŤ ÚZEMNO - PLÁNOVACEJ DOKUMENTÁCIE V ZMYSLE UZNESENIA OZ V HVIEZDOSLAVOVE Č. 083-02/2008 ZO DŇA 16.09.2008

STAROSTA OBCE: JÁN ČEPKO

PEČATKA A PODPIS:

KOMPLEXNÝ VÝKRES PRIESTOROVÉHO USPORIADANIA A FUNKČNEHO VYUŽÍVANIA ÚZEMIA

ÚZEMNÝ PLÁN OBCE HVIEZDOSLAVOV

OBSTARÁVATEL: OBEC HVIEZDOSLAVOV
SPRACOVATEL: ÚPn s.r.o.
DÁTUM SPRACOVANIA: 2008

0 100m

MIERKA 1: 6000 (VÝKRESNÝ A 1:1000)

2.1

OBEC HVIEZDOSLAVOV

POTVRDZUJE PLATNOSŤ ÚZEMNO - PLÁNOVACEJ DOKUMENTÁCIE V ZMYSLE UZNESENIA OZ V HVIEZDOSLAVOVE Č. 083-02/2008 ZO DŇA 16.09.2008

STAROSTA OBCE: JÁN ČEPKO

PEČATKA A PODPIS:

KOMPLEXNÝ VÝKRES PRIESTOROVÉHO USPORIADANIA A FUNKČNEHO VYUŽÍVANIA ÚZEMIA


ÚZEMNÝ PLÁN OBCE HVIEZDOSLAVOV ZMENY A DOPLNKY Č. 01/2009

OBSTARÁVATEL: OBEC HVIEZDOSLAVOV
SPRACOVATEL: ÚPn s.r.o.
DÁTUM SPRACOVANIA: 2009

0 100m

MIERKA 1: 10000

2.1



OP VZLETOVÉHO A PŘIBLIŽOVACIEHO PRIESTORU 226 m n. m.